




-  Faixa de Salvaguarda ao galgamento oceânico e inundação costeira - Nível I
-  Espacialização da exceção prevista na NE 31 (POC-CE)
-  Espacialização da exceção prevista na NE 31-A (POC-CE)



3ª ALTERAÇÃO AO PLANO DIRETOR MUNICIPAL DE ESPINHO - CONFORMAÇÃO COM O POC-CE

ORDENAMENTO

Espacialização das exceções previstas nas NE 31 e 31-A do POC-CE



Cartografia Base de referência - 1:2.000
Sistema de referência: ETRS89 - PT - TM06: Transversa de Mercator (Hayford Gauss)
Processo de homologação nº 204 - 02/04/2013 (DGT)
Entidade proprietária: Município de Espinho
Entidade produtora e data de edição: Município, E.M., S.A, em 2011
Exatidão Posicional: planimetria = <0,30m / altimetria = <0,40m
Exatidão temática = >95%
Precisão Posicional da saída gráfica: 1.13m
Equidistância das curvas de nível: 5m

Escala 1:10 000 1:5 000



Data de emissão : 11/11/2022 Planta nº: 1E