






Critérios de ponderação

-  Prevaecem os fatores urbanísticos
-  Prevaecem os fatores ambientais
-  Aglomerado de Paramos

Ponderação de Critérios Ambientais e Urbanísticos



Cartografia Base de Referência - 1:2.000
Sistema de referência: ETRS89 - PT - TM06: Transversa de Mercator (Hayford Gauss)
Processo de homologação nº 204 - 02/04/2013 (DGT)
Entidade proprietária: Município de Espinho
Entidade produtora e data de edição: Município, E.M., S.A, em 2011
Exatidão Posicional: planimetria =<0,30m / altimetria =<0,40m
Exatidão temática =>95%
Precisão Posicional da saída gráfica: 1.13m
Equidistância das curvas de nível: 5m

Escala 1:10 000



Data de emissão : 3/10/2022 Planta nº:

